

Soonwald

Länge: ca. 10 km | Schwierigkeitsgrad: mittelschwer | Gehzeit: ca. 3,5 Std.



Wegbeschreibung

Von der Ortsmitte der Gemeinde Mengerschied an „Seibels Platz“ führt der Weg durch Täler und Höhen rund um die Soonwaldgemeinden Mengerschied und Sargenroth, vorbei an der Nunkirche in das Brühlbachtal und über die Hunsrückhöhen. Die landschaftlich überaus reizvolle Strecke überwindet ca. 296 Höhenmeter auf teilweise schmalen Pfaden. Der Ort Mengerschied liegt am Fuße des Soonwaldes am Zusammenfluss von Lamet- und Brühlbach. Ein Startpunkt der Traumschleife „Soonwald“ befindet sich an Seibels Platz in der Ortsmitte von Mengerschied. Nach ca. 200 Metern durch den Ort geht's links bergauf Richtung Friedhof dann nach ca. 150 Metern rechts durch das idyllische Reichelbachtal immer bergan zur Alten Römerstrasse. Nach Querung der K-59 führt der Wiesenweg kurz nach links und dann rechts durch die Hirzenbach immer talwärts. Dem Wanderer eröffnet sich ein herrlicher Blick über das Simmerbachtal bis hin zum Idarkopf. Der Weg führt entlang dem Heckenstreifen bis zur Gartenbach. Von hier aus besteht eine Zuwegung zum Hunsrück Dom in Ravengiersburg. Die Hauptstrecke führt nun leicht bergan, vorbei an Wiesen und Weiden Richtung Sargenroth. Die romantische Nunkirche und die alten Bäume sind ein Wahrzeichen des Hunsrücks. Der Wanderer kann dort in den Monaten Mai bis Juni ein Farbenspektakel der besonderen Art erleben: Verschiedene Orchideenarten wie das Manns-Knabenkraut überzieht das Rochusfeld in dunkelroter bis violetter Farbenpracht. Das gesamte Gebiet war ein früherer Ting (Gerichtsplatz) und ist heute als Naturschutzgebiet ausgewiesen. Das Naturschutzgebiet hat auf Grund des Vorkommens von sechs Orchideenarten nationale Bedeutung. Dieser Schutz verbietet ein Entfernen der Pflanzen.

Auf dem Gräberfeld des Friedhofes findet man die „Filmgräber“ der Familien aus der Hunsrücker Filmtrilogie „HEIMAT“. Der Bismarckturn befindet sich in unmittelbarer Sichtweite und die Höhenlage bietet herrliche Aussichten über die Hunsrücklandschaft und den Soonwald. Die Strecke quert die L - 162 und führt zur Waldjugendherberge Sargenroth.

Ab hier folgt die Route dem Abenteuerweg der Waldjugendherberge talwärts (Tip: Kurze Abzweigung zum Feuchtbiotop mit Schutzhütte und Waldkinderspielplatz) durch die Waldbezirke Forst und Bachberg bis

zum Brühlbach. Über den Holzsteg gelangen wir auf die andere Bachseite, kreuzen den Schinderhannes-Soonwald-Radweg weiter über die 1964 stillgelegte Bahntrasse durch den Ortsteil Layenkaul nach Mengerschied zurück. Hier weist uns ein Holzschild auf den Aussichtspunkt „Hohe Klopp“ hin, kurz vor dem Ziel unserer Wanderung ein sich lohnender Abstecher.

EINKEHREN

Dorfschänke Eva Maria Jäger
Simmerner Straße 2 | 55490 Mengerschied
Telefon: 0 67 65 - 96 03 30


“Restaurant Athen” Griechische Spezialitäten
Inh. Ntafos Dimitrios | Simmerner Straße 3 a
55490 Mengerschied | Telefon: 0 67 65 - 48 79 904

Gaststätte und Imbiss
Gemündener Str. 15 | 55490 Mengerschied

Mehr Information:

Tourist - Information
Simmern - Rheinböllen
Am Schlossplatz 4
55469 Simmern / Hunsrück
Tel.: +49 67 61 - 83 72 96
Fax: +49 67 61 - 83 72 99
tourist-info@sim-rhb.de
www.sim-rhb.de
www.facebook.de/
touristinfo.simmern 

Projektbüro Saar-Hunsrück-Steig
und Traumschleifen
Zum Stausee 198
66679 Losheim am See
Tel. +49 (0) 6872 9018100
Fax +49 (0) 6872 9018110
info@saar-hunsrueck-steig.de
www.saar-hunsrueck-steig.de

www.facebook.de/
saarhunsruecksteig 




Bildquellen:

- > Projektbüro Saar-Hunsrück-Steig und beteiligte Gemeinden
- > Piel Media, Boppard
- Druck + Layout:
- > die-druck-fabrik.de, Kirchberg

Kartengrundlagen: - ALPSTEIN Tourismus GmbH & Co.KG

- Geoinformationen der © Vermessungsverwaltungen der Bundesländer und BKG
(www.bkg.bund.de)




Traumschleife Soonwald

Verbandsgemeinde
Simmern-Rheinböllen

Die Ferienregion im Hunsrück



Traumschleife „Soonwald“

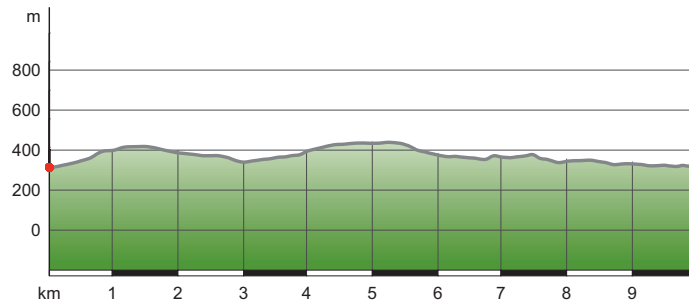


Start und Ziel

Mengerschied, Seibels Platz | Waldjugendherberge Sargenroth

Profil

Der Weg ist ca. 10 km lang und verläuft durch hügeliges Gelände mit einzelnen Steigungen, daher ist der Weg als mittelschwer einzustufen. Es sind ca. 268 Höhenmeter zu überwinden. Der Weg ist mit einer Pause in gut drei Stunden zu meistern. Der Weg ist mit „Soonwaldschleife“ beschildert.



Die Traumschleife „Soonwald“

Die Traumschleife „Soonwald“ führt über teilweise verwunschene Pfade durch Bachauen und dichte Wälder bis hin zu herrlichen Ausblicken auf den Soonwald und über die Hunsrückhöhen.

Entlang der L 162 in der Ortslage Mengerschied bis zur Abzweigung K - 58 Richtung Ravensburg, nach 200 m rechts durch die Reichelbach zur Alten Römerstraße, in Richtung Ravensburg.

Entlang der Hirzenbach und Gartenbach zur Nunkirche, Überquerung der L - 162 zur Waldjugendherberge, dem Abenteuerpfad folgend.

(Tip: Kurze Abzweigung zum Feuchtbiotop mit Schutzhütte und Waldkinderspielplatz) durch die Waldbezirke „Forst“ und „Bachberg“ über die Layenkaul und das Brühltal nach Mengerschied zurück.

